




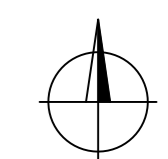


LEGENDA:

-  DOČASNÉ SVISLÉ DOPRAVNÍ ZNAČENÍ
-  STÁVAJÍCÍ SVISLÉ DOPRAVNÍ ZNAČENÍ
-  ZÁBOR
-  STÁVAJÍCÍ HRANY
-  HRANICE POZEMKŮ A KATASTRÁLNÍ ČÍSLA DLE KATASTRÁLNÍ MAPY

UPOZORNĚNÍ:

- PO CELOU DOBU REALIZACE STAVBY MUSÍ BÝT UMOŽNĚN PŘÍSTUP REZIDENTŮM K JEJICH OBJEKTŮM.
- VÝKOPY JE TŘEBA ZAJISTIT HRAZENÍM (PŘENOSNÉ ZÁBRANY) TAK, ABY NEBYLI V OHROŽENÍ JAK CHODCI, TAK I MOTOROVÁ VOZIDLA POHYBUJÍCÍ SE V TĚSNÉ BLÍZKOSTI VÝKOPŮ.
- **PŘEDLOŽENÉ DIO JE POUZE KONCEPT. FINÁLNÍ DIO A VYDÁNÍ DIR ZAJISTÍ ZHOTOVITEL STAVBY V DOSTATEČNÉM PŘEDSTIHU PŘED ZAHÁJENÍM STAVBY!**



Souřadnicový systém JTSK, výškový systém Bpv

Rev. C			
Rev. B			
Rev. A			
Index:	Datum:	Změny:	Vypracoval:

k.ú. Vrané nad Vltavou

d plus PROJEKTOVÁ A INŽENÝRSKÁ A.S.		Sokolovská 16/45, 186 00 Praha 8 - Karlín tel. +420 221 873 111		www.d-plus.cz d-plus@d-plus.cz	
Hlavní inženýr projektu: Ing. Aleš Prager	Odpovědný projektant: Ing. Jindřich Sláma, Ph.D.	Vypracoval: Ing. Martin ŠÍPEK			
MÚ (OÚ): Vrané nad Vltavou	Kraj: Středočeský	Datum:	7/2020		
Investor: Obec Vrané nad Vltavou, Březovská 112, 252 42 Vrané nad Vltavou		Stupeň:	DVZ		
Vrané nad Vltavou - vodovod a kanalizace 2-Březovská u obecního úřadu		Číslo zakázky:	3926/2/2020		
		Měřítko:	1:500		
Obsah: DOPRAVNĚ INŽENÝRSKÁ OPATŘENÍ SITUACE DIO ETAPA 2		Počet formátů A4:	3		Č. kopie:
		Číslo přílohy: E.3.2.2.	Revize:	-	